

ZMIANA MIEJSCOWEGO PLANU ZAGOSPODAROWANIA  
 PRZESTRZENNEGO CZĘŚCI OBSZARU GMINY ŁAPY,  
 ZATWIERDZONEGO UCHWAŁĄ NR XXXII/310/97  
 RADY MIEJSKIEJ W ŁAPACH Z DNIA 22 MAJA 1997 R.


Załącznik Nr 5  
 do uchwały Nr.....  
 Rady Miejskiej w Łapach  
 z dnia .....2018 r.

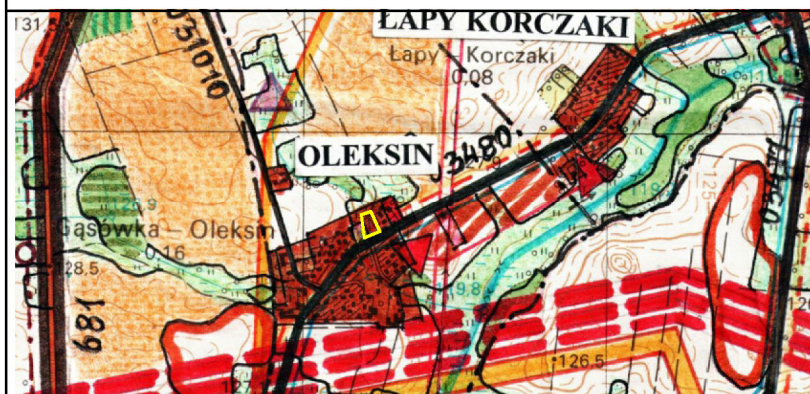
GĄSÓWKA - OLEKSIN

SKALA 1:1000

WYRYS ZE STUDIUM UWARUNKOWAŃ I KIERUNKÓW  
 ZAGOSPODAROWANIA PRZESTRZENNEGO  
 MIASTA I GMINY ŁAPY

skala 1:25000


 obszar zmiany planu




OZNACZENIA


OBOWIĄZUJĄCE

przeznaczenie


 MN,U tereny zabudowy  
 mieszkaniowej jednorodzinnej i usługowej

 KD tereny dróg publicznych

znaki graficzne

 granica zmiany planu

 linia rozgraniczająca

 nieprzekraczalna linia zabudowy

