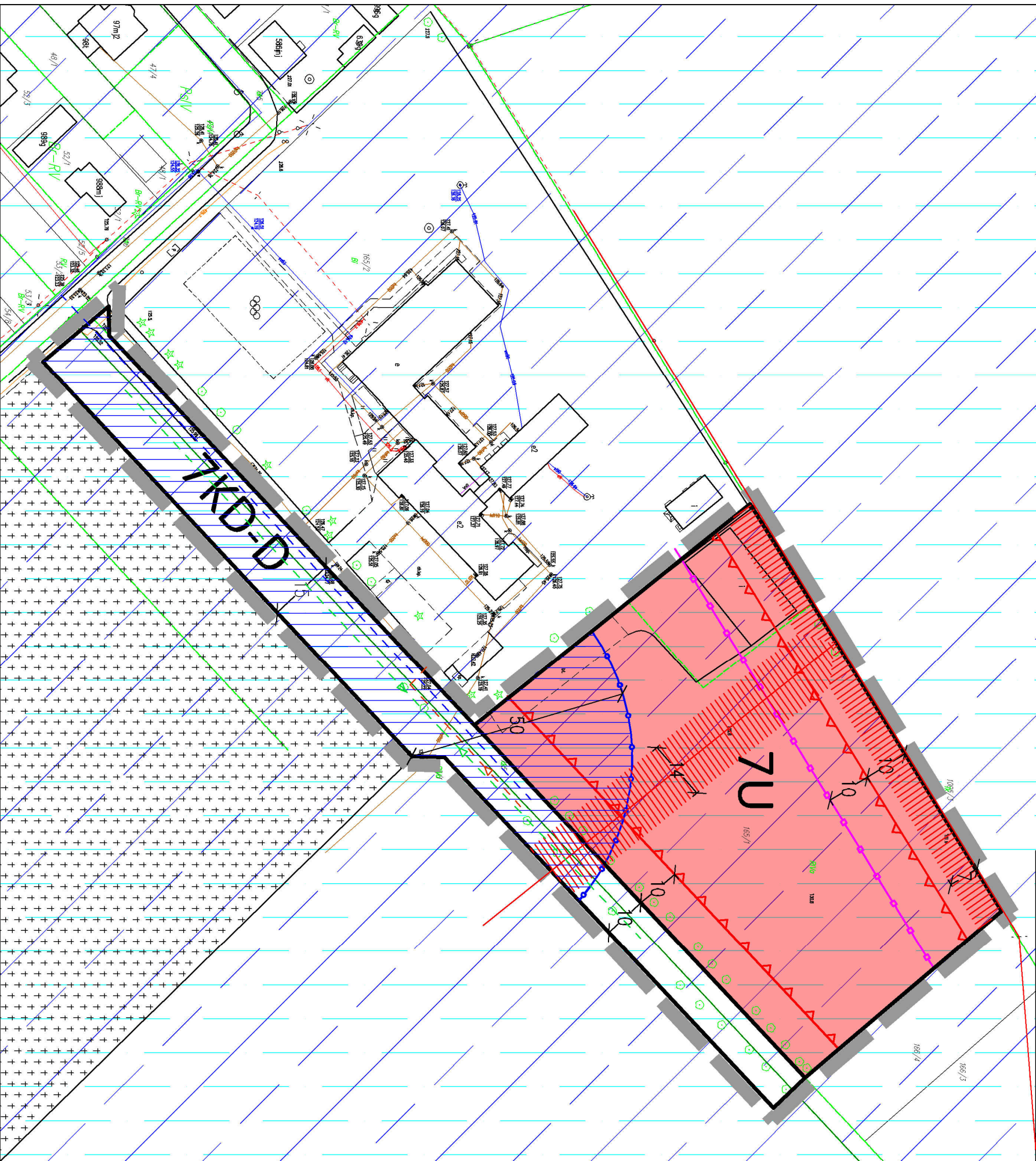
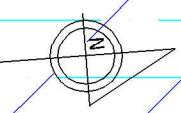
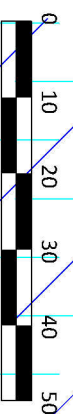


ZMIANA MIEJSCOWEGO PLANU ZAGOSPODAROWANIA  
PRZESTRZENNEGO CZĘŚCI OBSZARU GMINY ŁĄPY,  
ZATWIERDZONEGO UCHWAŁĄ NR XXXII/310/97  
RADY MIEJSKIEJ W ŁAPACH Z DNIA 22 MAJA 1997 R.

Załącznik Nr 7  
do uchwały Nr .....  
Rady Miejskiej w Łapach  
z dnia .....2018 r.

UHOWO,

SKALA 1:1000



**OZNACZENIA**

**OBOWIĄZUJĄCE**

- przeznaczenie
- tereny zabudowy usługowej
- KD tereny dróg publicznych
- znaki graficzne
- granica zmiany planu
- linia rozgraniczająca
- nieprzekraczalna linia zabudowy
- strefa ochronna od terenów kolejowych
- strefa ochronna od granicy cmentarza

**INFORMACYJNE**

- specjalny obszar ochrony praków NATURA 2000 PLB200001 Bagienka Dolina Narwi
- obszar otuliny parku
- istniejące linie elektroenergetyczna 15kV wraz z pasem technologicznym linii SN
- projektowana sieć wodociągowa
- projektowana sieć kanalizacji deszczowej
- projektowana sieć kanalizacji sanitarnej

**WYRYS ZE STUDIUM UWARUNKOWAŃ I KIERUNKÓW  
ZAGOSPODAROWANIA PRZESTRZENNEGO  
MIASTA I GMINY ŁĄPY**

skala 1:25000

obszar zmiany planu



**I. ZASADY ZAGOSPODAROWANIA I KIERUNKI  
ROZWOJU OBSZARÓW ZABUDOWY**

OBSZARY ISTNIEJĄCEJ I WYZNACZONEJ W PLANACH MIEJSCOWYCH ZABUDOWY ZAGRODOWEJ I RÓŻNYCH FORM MIESZKALNICTWA Z MOŻLIWOŚCIĄ MODERNIZACJI I UZPIĘCZENIA ORAZ LOKALIZACJI INWESTYCJI Z WYĄTKIEM INWESTYCJI SZKOLENIA I SZKOLENIA WYCH DLA ŚRODOWISKI I ZDROWIA LUDZI