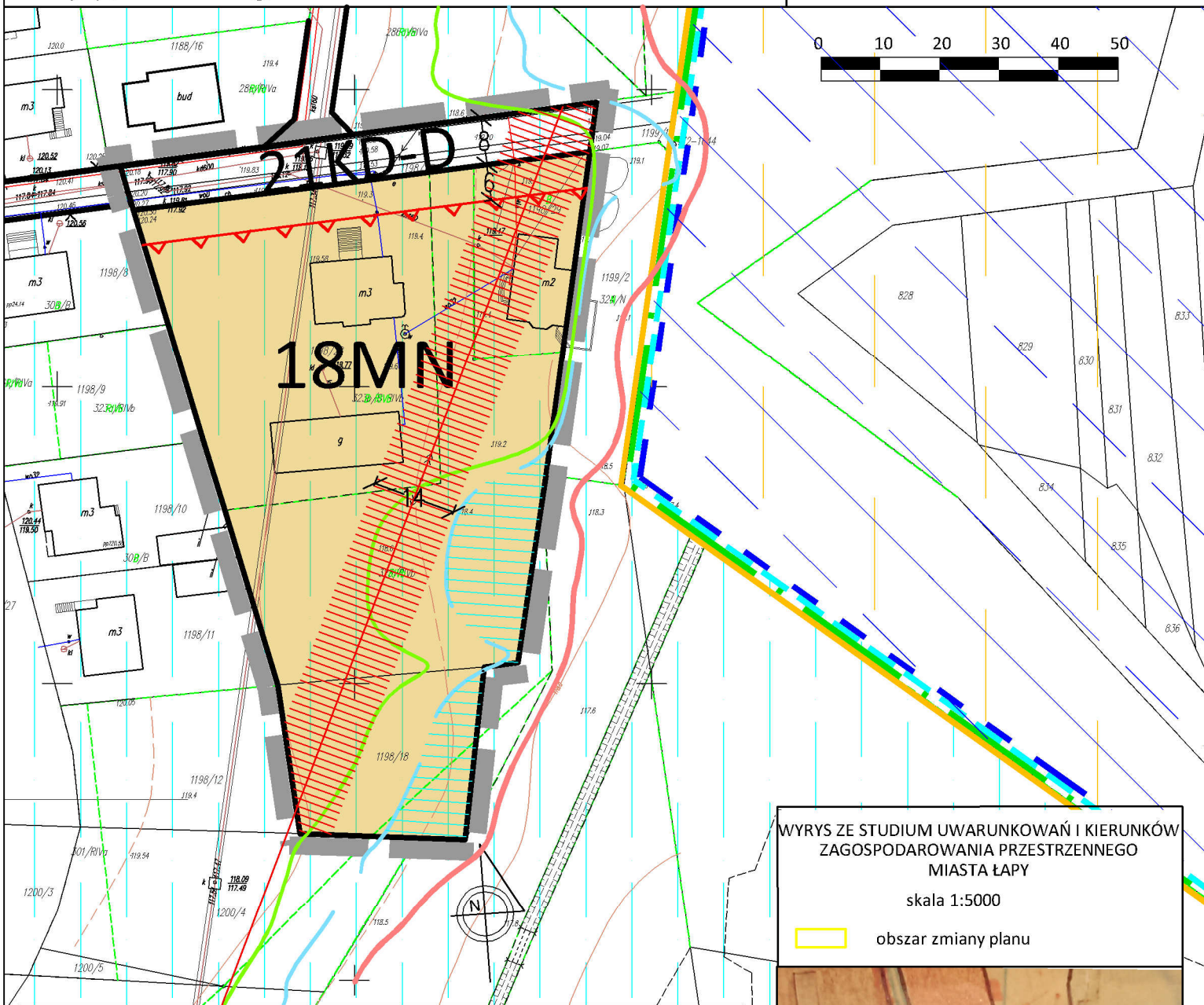


ZMIANA MIEJSCOWEGO PLANU ZAGOSPODAROWANIA PRZESTRZENNEGO CZĘŚCI MIASTA I GMINY ŁAPY, ZATWIERDZONEGO UCHWAŁĄ NR XVI/107/03 RADY MIEJSKIEJ W ŁAPACH Z DN. 30 grudnia 2003 R.

Załącznik Nr 12 do uchwały Nr ..... Rady Miejskiej w Łapach z dnia.....2018 r.

Łapy, ul. Długa

skala 1:1000



WYRYS ZE STUDIUM UWARUNKOWAŃ I KIERUNKÓW ZAGOSPODAROWANIA PRZESTRZENNEGO MIASTA ŁAPY





skala 1:5000

 obszar zmiany planu
















OZNACZENIA

OBOWIĄZUJĄCE

przeznaczenie	znaki graficzne
 MN tereny zabudowy mieszkaniowej jednorodzinnej	 granica zmiany planu
 KD tereny dróg publicznych	 linia rozgraniczająca nieprzekraczalną linią zabudowy

INFORMACYJNE

 projektowany specjalny obszar ochrony siedlisk Natura 2000, PLH200002 Narwiańskie Bagna	 Narwiański Park Narodowy
 obszar specjalnej ochrony ptaków Natura 2000, PLB200001 Bągienna Dolina Narwi,	 otulina Narwiańskiego Parku Narodowego
obszary szczególnego zagrożenia powodzią:	
 prawdopodobieństwo powodzi jest wysokie i wynosi raz na 10 letnia (10%)	
 prawdopodobieństwo powodzi jest średnie i wynosi raz na 100 letnia (1%)	
obszary zagrożenia powodzią:	
 prawdopodobieństwo powodzi jest niskie i wynosi raz na 500 letnia (0,2%)	
 linia elektroenergetyczna 15 kV wraz z pasem technologicznym linii SN	

2	OBSZARY ISTNIEJĄCEJ ZABUDOWY RÓŻNYCH FORM MIESZKAŁNICTWA, USŁUG, PRZEMYSŁOWEJ I GOSPODARCZEJ Z DOPUSZCZENIEM ZMIANY FUNKCJI, MODERNIZACJI I UZUPEŁNIENIA Z WYJĄTKIEM INWESTYCJI SZCZEGÓLNIENIE SZKODLIWYCH DLA ŚRODOWISKA I ZDROWIA LUDZI
	ZABUDOWA MIESZKAŃOWA WIELORODZINNA
	ZABUDOWA MIESZKAŃOWA JEDNORODZINNA
	ZABUDOWA USŁUG POSADLOKALNYCH I LOKALNYCH
	UT TERENY REKREACJI I WYPOCZYNKU
	ZABUDOWA PRZEMYSŁOWA I GOSPODARCZA