

ZMIANA MIEJSCOWEGO PLANU ZAGOSPODAROWANIA PRZESTRZENNEGO CZĘŚCI MIASTA I GMINY ŁAPY, ZATWIERDZONEGO UCHWAŁĄ NR XVI/107/03 RADY MIEJSKIEJ W ŁAPACH Z DN. 30 grudnia 2003 R.


Załącznik Nr 13 do uchwały Nr ..... Rady Miejskiej w Łapach z dnia.....2018 r.

Łapy, ul. Płonkowska

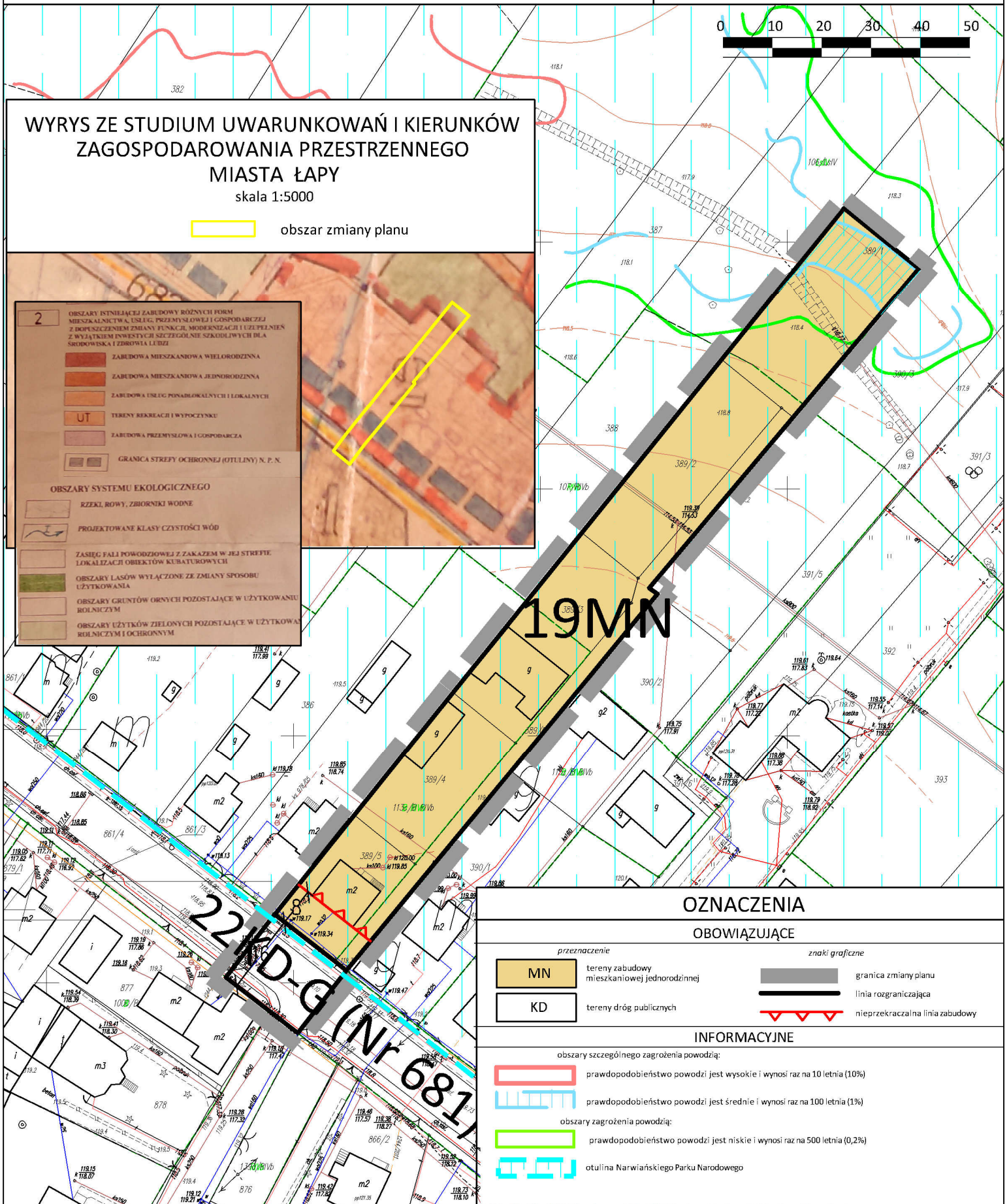
skala 1:1000

WYRYS ZE STUDYUM UWARUNKOWAŃ I KIERUNKÓW ZAGOSPODAROWANIA PRZESTRZENNEGO MIASTA ŁAPY

skala 1:5000




 obszar zmiany planu

<b>2</b>	<p>OBSZARY ISTNIEJĄCEJ ZABUDOWY RÓŻNYCH FORM MIESZKALNICTWA, USŁUG, PRZEMYSŁOWEJ I GOSPODARZEJ Z DOPUSZCZENIEM ZMIANY FUNKCJI, MODERNIZACJI I UZUPEŁNIENIA Z WYŁĄCZENIEM POWIĘSZONYCH SZCZEGÓLNE SZKODLIWYCH DLA ŚRODOWISKA I LUDZKOWIA LUBI</p> <p>ZABUDOWA MIESZKANIOWA WIELORODZINNA</p> <p>ZABUDOWA MIESZKANIOWA JEDNORODZINNA</p> <p>ZABUDOWA USŁUG, POKAŁOKALNYCH I LOKALNYCH</p> <p>UT TERENY REKREACJI I WYPOCZYNKU</p> <p>ZABUDOWA PRZEMYSŁOWA I GOSPODARZA</p> <p>GRANICA STREPY OCHRONNEJ (OTULINY) N. P. N.</p> <p>OBSZARY SYSTEMU EKologicznego</p> <p>RZĘKI, ROWY, ZBIORNIKI WODNE</p> <p>PROJEKTOWANE KLASY CZYSTOŚCI WÓD</p> <p>ZASIEG FAŁI POWODZIOWEJ Z ZAKAZEM W JEJ STREFIE</p> <p>LOKALIZACJI OBIEKTÓW KURATORYJNYCH</p> <p>OBSZARY LASÓW WYŁĄCZONE ZE ZMIANY SPOSOBU UŻYTKOWANIA</p> <p>OBSZARY GRUNTÓW ORNYCH POZOSTAJĄCE W UŻYTKOWANIU ROLNICZYM</p> <p>OBSZARY UŻYTKÓW ZIELONYCH POZOSTAJĄCE W UŻYTKOWANIU ROLNICZYM I OCHRONNYM</p>
----------	---------------------------------------------------------------------------------------------------------------------------------------------------------------------------------------------------------------------------------------------------------------------------------------------------------------------------------------------------------------------------------------------------------------------------------------------------------------------------------------------------------------------------------------------------------------------------------------------------------------------------------------------------------------------------------------------------------------------------------------------------------------------------------------------------------------------------------------------------------------------------------------------------------------------------------------------------------------







OZNACZENIA

OBOWIĄZUJĄCE

przeznaczenie	znaki graficzne
<b>MN</b> tereny zabudowy mieszkaniowej jednorodzinnej	 granica zmiany planu
<b>KD</b> tereny dróg publicznych	 linia rozgraniczająca
	 nieprzekraczalna linia zabudowy

INFORMACYJNE

obszary szczególnego zagrożenia powodzią:	
	prawdopodobieństwo powodzi jest wysokie i wynosi raz na 10 letnia (10%)
	prawdopodobieństwo powodzi jest średnie i wynosi raz na 100 letnia (1%)
obszary zagrożenia powodzią:	
	prawdopodobieństwo powodzi jest niskie i wynosi raz na 500 letnia (0,2%)
	otulina Narwiańskiego Parku Narodowego