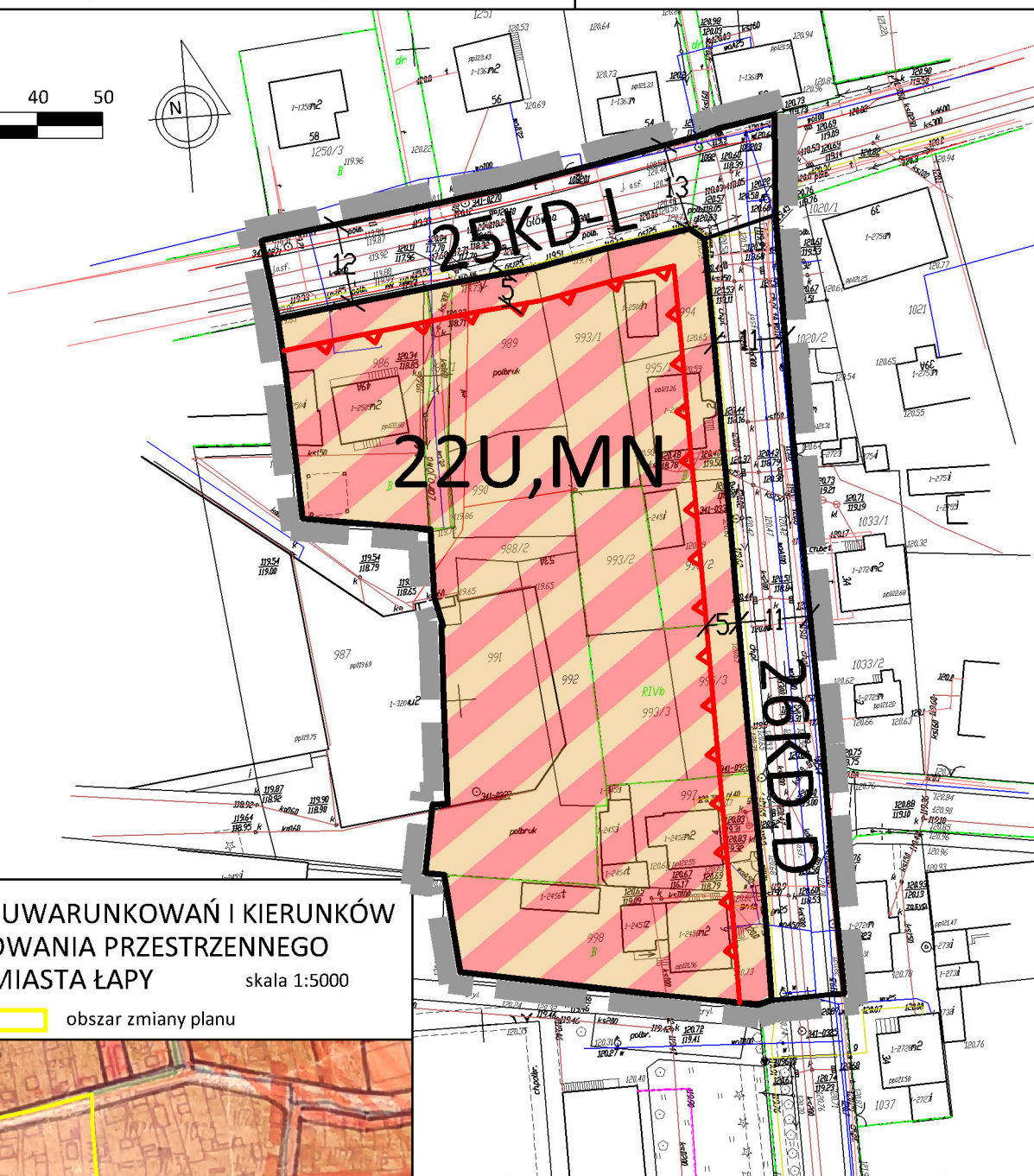
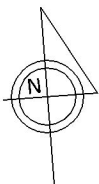
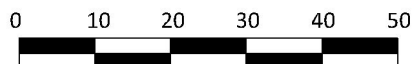


ZMIANA MIEJSCOWEGO PLANU ZAGOSPODAROWANIA  
PRZESTRZENNEGO CZĘŚCI MIASTA I GMINY ŁAPY,  
ZATWIERDZONEGO UCHWAŁĄ NR XVI/107/03  
RADY MIEJSKIEJ W ŁAPACH Z DN. 30 grudnia 2003 R.

Załącznik Nr 15  
do uchwały Nr .....  
Rady Miejskiej w Łapach  
z dnia.....2018 r.

Łapy, rejon ul. Głównej i Boh. Westerplatte

skala 1:1000



WYRYS ZE STUDIUM UWARUNKOWAŃ I KIERUNKÓW  
ZAGOSPODAROWANIA PRZESTRZENNEGO  
MIASTA ŁAPY

skala 1:5000

obszar zmiany planu



I. ZASADY ZAGOSPODAROWANIA OBSZARÓW  
ZABUDOWANYCH I KIERUNKI ROZWOJU STREFY

- 1** OBSZARY ISTNIEJĄCEJ ZABUDOWY RÓŻNYCH FORM MIESZKALNICTWA, USŁUG, PRZEMYSŁOWEJ I GOSPODARZEJ Z DOPUSZCZENIEM WYBURZEN I MOŻLIWOŚCIĄ PRZEBUDOWY MODERNIZACJI UZUPEŁNIEN Z WYJĄTKIEM INWESTYCJI SZCZEGÓLNIIE SZKODLIWYCH DLA ŚRODOWISKA I ZDROWIA LUDZI
- ZABUDOWA MIESZKALNIOWA
  - ZABUDOWA USŁUG PONADLOKALNYCH I LOKALNYCH
  - ZABUDOWA PRZEMYSŁOWA I GOSPODARZA

OZNACZENIA

OBOWIĄZUJĄCE

przeznaczenie

U, MN tereny zabudowy usługowej i mieszkaniowej jednorodzinnej

KD tereny dróg publicznych

znaki graficzne

granica zmiany planu

linia rozgraniczająca

nieprzekraczalna linia zabudowy