

M9K9

STAROSTWO POWIATOWE

w Białymstoku

16-569 Białystok, ul. Borusowa 2

tel. 85 740 21 49 w 22

fax 85 740 21 49

OBIEKT: Projekt stałej organizacji ruchu
ul. Polnej i ul. Spokojnej w Uhowie

INWESTOR: Urząd Miejski w Łapach
18-100 Łapy
ul. Gen. Wł. Sikorskiego 24

STADIUM: Projekt stałej organizacji ruchu

SPIS TREŚCI

1. Opis techniczny.
2. Plan orientacyjny.
3. Karta uzgodnień
4. Organizacja ruchu na czas budowy

1. OPIS TECHNICZNY

1.1. Podstawa opracowania.

Projekt niniejszy opracowano w oparciu o:

- Rozporządzenie Ministra Infrastruktury z dnia 23 września 2003r. w sprawie szczegółowych warunków zarządzania ruchem na drogach oraz wykonywania nadzoru nad tym zarządzeniem.
- Rozporządzenie Ministra Infrastruktury a dnia 3 lipca 2003r. w sprawie szczegółowych warunków technicznych dla znaków i sygnałów drogowych oraz urządzeń bezpieczeństwa ruchu drogowego i warunków ich umieszczania na drogach.
- Rozporządzenie Ministra Infrastruktury a dnia 31 lipca 2002r. w sprawie znaków i sygnałów drogowych.
- wizje lokalną przeprowadzoną w dniu 2019-04-02

1.2. Stan istniejący.

Ulica Polna i ulica Spokojna objęte organizacją ruchu zlokalizowane są w miejscowości Uhowo.

Ulica Polna jest droga publiczną gminną o nawierzchni żwirowej o szerokości 4,5- 5 m, brak jest chodników. W wyżej wymienionej ulicy występuje średnie natężenie ruchu pojazdów, ulica stanowi obsługę mieszkańców ulicy.

Ulica Spokojna jest droga publiczną gminną o nawierzchni żwirowej o szerokości 5 m, brak jest chodników. W wyżej wymienionej ulicy występuje średnie natężenie ruchu pojazdów, ulica stanowi obsługę mieszkańców ulicy.

Istniejące oznakowanie:

ULICA POLNA

- A-7 - „ustąp pierwszeństwa”

ULICA SPOKOJNA

- brak oznakowania

1.3. Stan projektowany.

W związku z rozwijaniem nadmiernej prędkości przez kierowców wprowadza się zmianę organizacji ruchu polegającą na ustawieniu progów zwalniających oraz wprowadzeniu strefy zamieszkania. Wprowadzenie oznakowania pionowego zwiększy bezpieczeństwo poruszających się pieszych, pojazdów, a zwłaszcza dzieci i młodzieży. W ulicy Polnej i ul. Spokojnej w Uhowie zostaną wprowadzone następujące zmiany w istniejącej organizacji ruchu:

*** wprowadzenie nowego oznakowania w ul. Polnej:**

- usunięcie istniejącego znaku A-7 – szt. 1 – „Ustąpi pierwszeństwa”
- B-20 – szt. 2 - „Stop”
- D-40 – szt. 2 – „Strefa zamieszkania”
- D-41 – szt. 2 – „Koniec strefy zamieszkania”
- U-16d – 2 szt. - „Próg zwalniający”

Próg zwalniający składający się z następujących elementów:

- elementy środkowe o wymiarach 900x500x50 mm
- elementy skrajne o wymiarach 900x450x50 mm

*** wprowadzenie nowego oznakowania skrzyżowanie ul. Spokojnej:**

- B-20 – szt. 1 - „Stop”
- D-40 – szt. 1 – „Strefa zamieszkania”
- D-41 – szt. 1 – „Koniec strefy zamieszkania”
- U-16d – 2 szt. - „Próg zwalniający”

Próg zwalniający składający się z następujących elementów:

- elementy środkowe o wymiarach 900x500x50 mm
- elementy skrajne o wymiarach 900x450x50 mm

1.4. Wykaz znaków projektowanych.


L.P.	SYMBOL	CHARAKTERYSTKA	ILOŚĆ (SZT.)
1	B-20	Stop	3
2	D-40	Strefa zamieszkania	3
3	D-41	Koniec strefy zamieszkania	3
4	U-16d	Próg zwalniający	4 komplety

1.5. Uwagi ogólne.

Rozmieszczenie elementów zabezpieczenia ruchu zawiera załącznik graficzny – znaki projektowane przedstawione na kolorowo. Sposób umieszczenia zgodnie z Rozporządzeniem Ministra Infrastruktury z dnia 3 lipca 2003 r. w sprawie szczegółowych warunków technicznych dla znaków i sygnałów drogowych oraz urządzeń bezpieczeństwa ruchu drogowego i warunków ich umieszczania na drogach.

Planowany termin wprowadzenia oznakowania – wrzesień – październik 2019r.


Wykonał:

Jerzy Zawadzki
Usługi projektowe, Kosztorysowanie,
Nadzory budowlane
18-100 Łapy, ul. Długa 10
NIP 946-061-35-40, REGON 050394916
tel. 7152754 

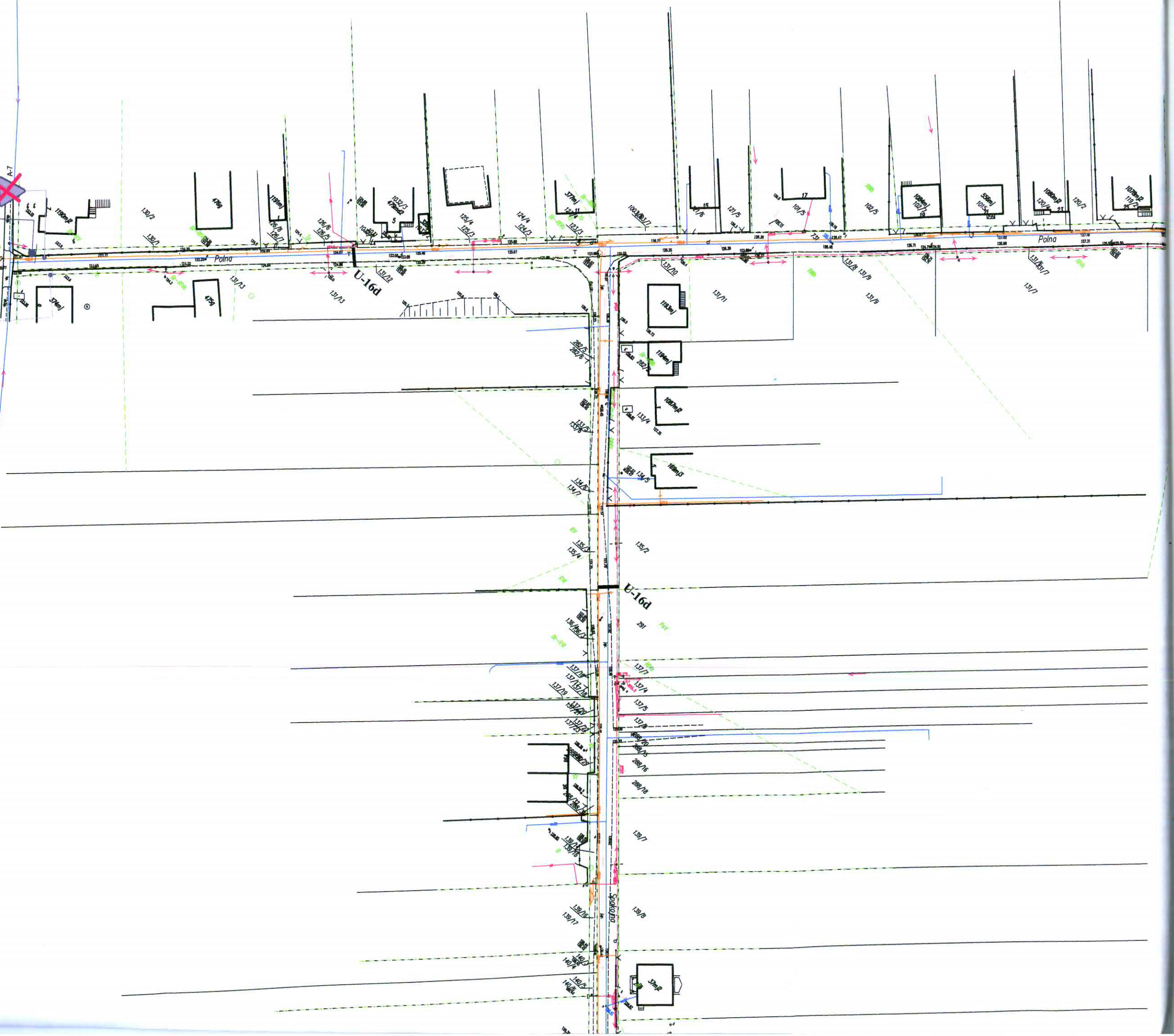
MAPKA LOKALIZACYJNA SKALA 1:10 000



**TEREN OBJEKTU OPRACOWANIEM
ZAZNACZONO NA CZERWONO**



D-40





Projekt stałej organizacji ruchu ul. Spokojnej i ul. Polnej w Uhowie skala 1:1000

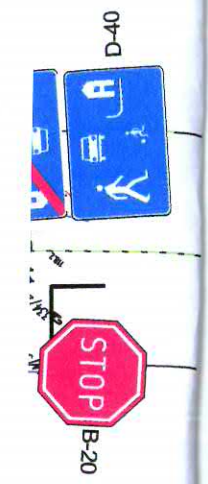
STAROSTWO POWIATOWE
w Białymstoku
15-569 Białystok, ul. Dorosucha 1
tel. 85 740 21 49 w 30
fax 85 740 21 49

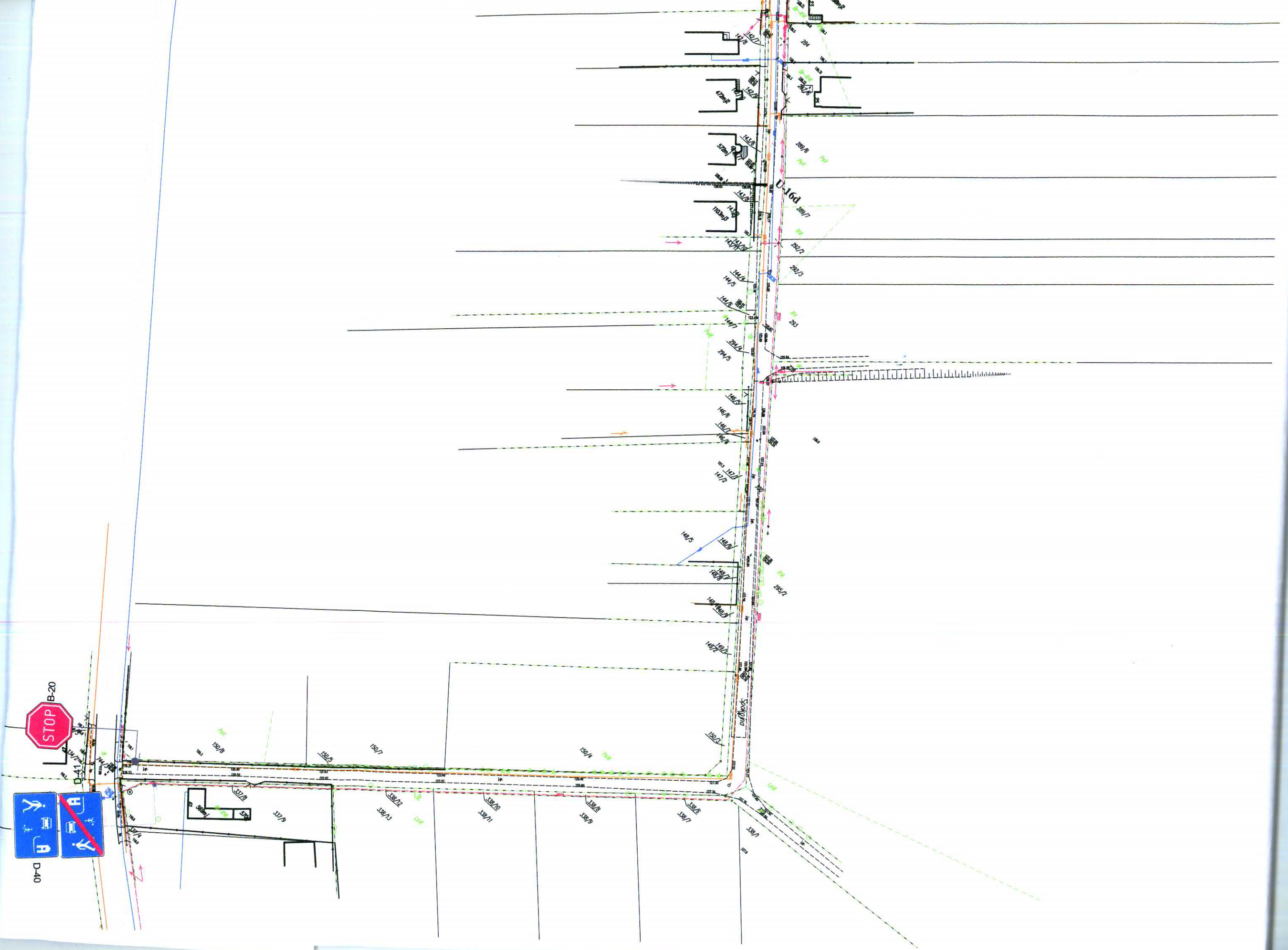
ZATWIERDZAM
PROJEKT STAŁEJ ORGANIZACJI RUCHU DROGOWEGO
ul. Polna i Spokojnej w Uhowie
(numer drogi, nazwa ulicy)

Termin w którym powinna zostać
wprowadzona, zatwierdzona organizacja
ruchu..... 2020 12 31
Białystok . data..... 2019 - 04 - 03

Jednostka wprowadzająca organizację
ruchu zawiadamia Starostwo Powiatowe
w Białymstoku o terminie jej wprowadzenia,
co najmniej na 7 dni przed dniem
wprowadzenia organizacji ruchu.

Z up. Starosty
mgr inż. Piotr Pytkowski
Samodzielne starostwo /isko d/s zarządzania
ruchem na ul.





PROJEKTOWANIE organizacji ruchu
opiniuje pozytywnie - ~~negatywnie~~
z następującymi warunkami

03.04.2018 ✓

BURMISTRZ ŁAP ^{Z up. BURMISTRZA}
18-100 Łapy
ul. Gen. Wł. Sikorskiego 24, Krzysztof Dudziński
Zastępca Burmistrza

 Jerzy Zawadzki
Usługi projektowe, Kosztorysowanie,
Nadzory budowlane
18-100 Łapy, ul. Długa 10
NIP 966-061-35-40, REGON 050394910
tel. 7162754 kom. 602288415