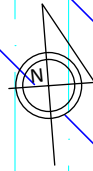
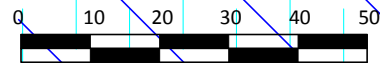


ZMIANA MIEJSCOWEGO PLANU ZAGOSPODAROWANIA PRZESTRZENNEGO CZĘŚCI OBSZARU GMINY ŁAPY, ZATWIERDZONEGO UCHWAŁĄ NR XXXII/310/97 RADY MIEJSKIEJ W ŁAPACH Z DNIA 22 MAJA 1997 R.

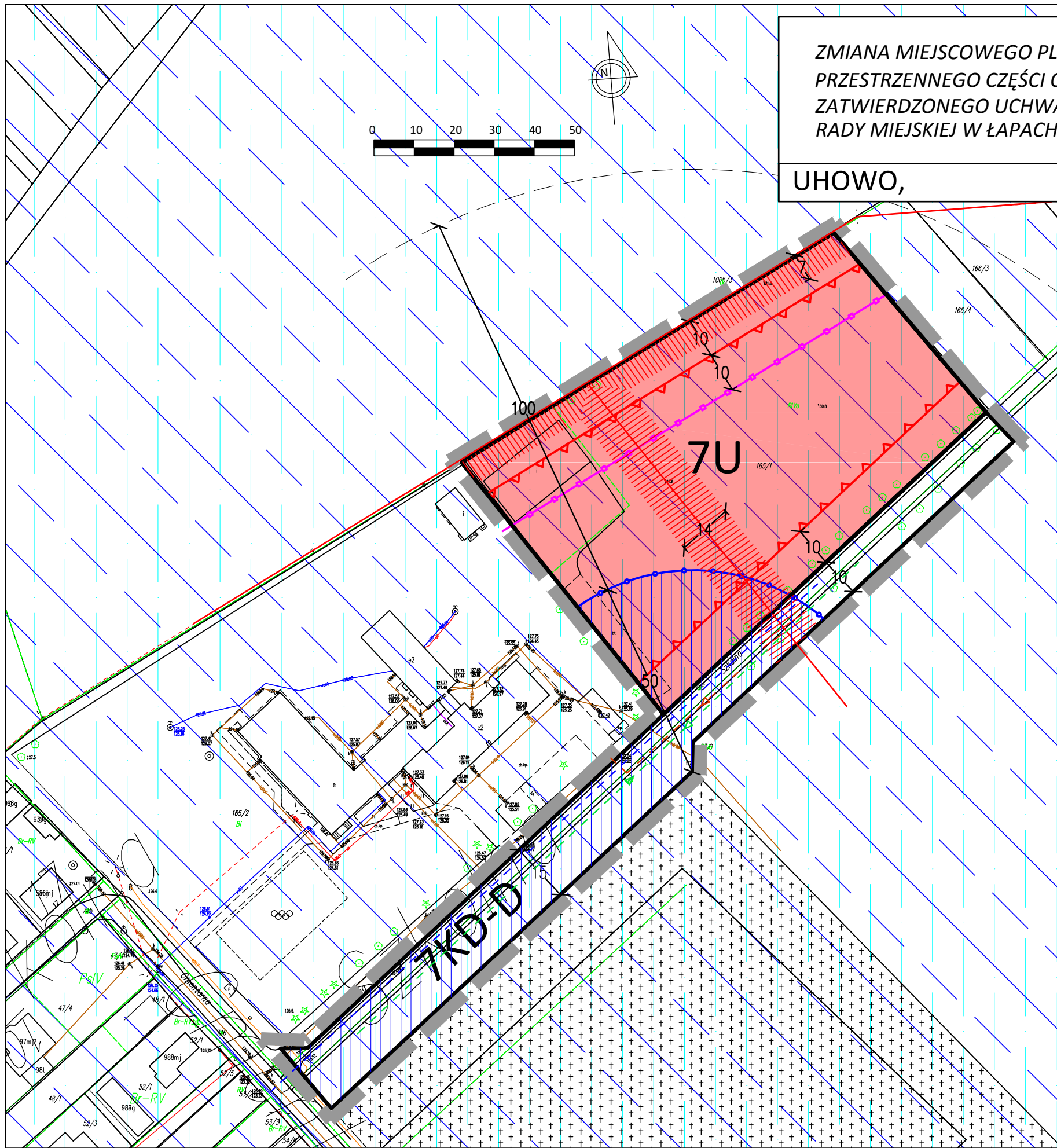
Załącznik Nr 7
do uchwały Nr.....
Rady Miejskiej w Łapach
z dnia2020 r.

UHOWO,

SKALA 1:1000



| OZNACZENIA | |
|-----------------|---|
| OBOWIĄZUJĄCE | |
| przeznaczenie | |
| | tereny zabudowy usługowej |
| | tereny dróg publicznych |
| znaki graficzne | |
| | granica zmiany planu |
| | linia rozgraniczająca |
| | nieprzekraczalna linia zabudowy |
| | strefa ochronna od granicy obszaru kolejowego |
| | strefa ochronna od granicy cmentarza |
| INFORMACYJNE | |
| | specjalny obszar ochrony ptaków NATURA 2000 PLB200001 Bagienna Dolina Narwi |
| | obszar otuliny Parku |
| | istniejące linie elektroenergetyczna 15kV wraz z pasem technologicznym linii SN |
| | projektowana sieć wodociągowa |
| | projektowana sieć kanalizacji deszczowej |
| | projektowana sieć kanalizacji sanitarnej |



WYRYS ZE STUDYUM UWARUNKOWAŃ I KIERUNKÓW ZAGOSPODAROWANIA PRZESTRZENNEGO MIASTA I GMINY ŁAPY
skala 1:25000

obszar zmiany planu



I. ZASADY ZAGOSPODAROWANIA I KIERUNKI ROZWOJU OBSZARÓW ZABUDOWY

OBSZARY ISTNIEJĄCEJ I WYZNACZONEJ W PLANACH MIEJSCOWYCH ZABUDOWY ZAGRODOWEJ I RÓŻNYCH FORM MIESZKALNICTWA Z MOŻLIWOŚCIĄ MODERNIZACJI I UZUPEŁNIENI ORAZ LOKALIZACJI INWESTYCJI Z WYJĄTKIEM INWESTYCJI SZCZEGÓLNI SZKODLIWYCH DLA ŚRODOWISKA I ZDROWIA LUDZI