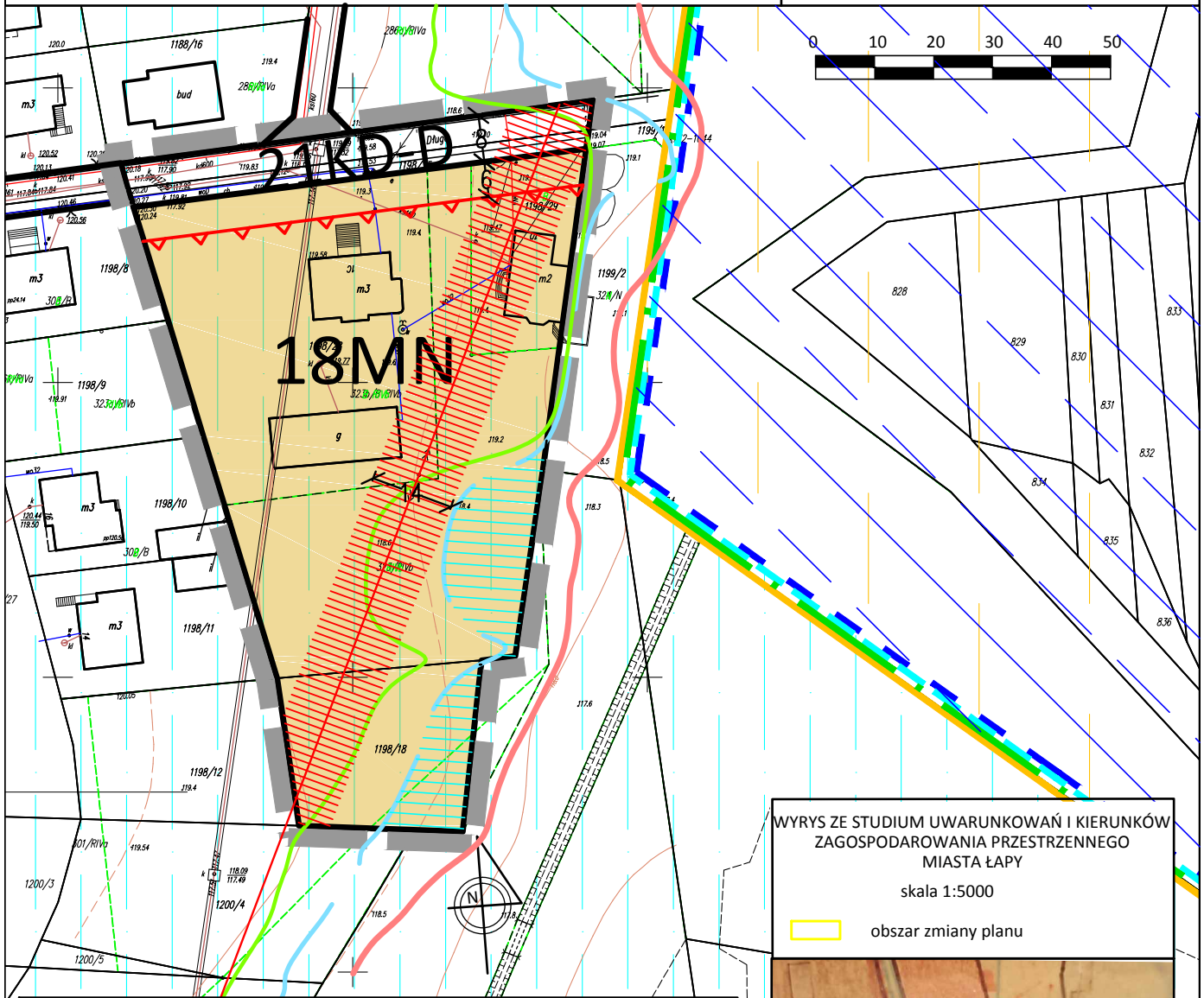


ZMIANA MIEJSCOWEGO PLANU ZAGOSPODAROWANIA PRZESTRZENNEGO CZĘŚCI MIASTA I GMINY ŁAPY, ZATWIERDZONEGO UCHWAŁĄ NR XVI/107/03 RADY MIEJSKIEJ W ŁAPACH Z DN. 30 grudnia 2003 R.


Załącznik Nr 12 do uchwały Nr ..... Rady Miejskiej w Łapach z dnia.....2020 r.

Łapy, ul. Długa

skala 1:1000






WYRYS ZE STUDIUM UWARUNKOWAŃ I KIERUNKÓW ZAGOSPODAROWANIA PRZESTRZENNEGO MIASTA ŁAPY  
skala 1:5000

 obszar zmiany planu
















OZNACZENIA

OBOWIĄZUJĄCE

przeznaczenie	znaki graficzne
<b>MN</b> tereny zabudowy mieszkaniowej jednorodzinnej	 granica zmiany planu
<b>KD</b> tereny dróg publicznych	 linia rozgraniczająca
	 nieprzekraczalna linia zabudowy

INFORMACYJNE

	projektowany specjalny obszar ochrony siedlisk Natura 2000, PLH200002 Narwiańskie Bagna		Narwiański Park Narodowy
	obszar specjalnej ochrony ptaków Natura 2000, PLB200001 Bągienna Dolina Narwi,		otulina Narwiańskiego Parku Narodowego
obszary szczególnego zagrożenia powodzią:			
	prawdopodobieństwo powodzi jest wysokie i wynosi raz na 10 letnia (10%)		
	prawdopodobieństwo powodzi jest średnie i wynosi raz na 100 letnia (1%)		
obszary zagrożenia powodzią:			
	prawdopodobieństwo powodzi jest niskie i wynosi raz na 500 letnia (0,2%)		
	linia elektroenergetyczna 15 kV wraz z pasem technologicznym linii SN		

<b>2</b>	OBSZARY ISTNIEJĄCEJ ZABUDOWY RÓŻNYCH FORM MIESZKANICTWA, USŁUG, PRZEMYSŁOWEJ I GOSPODARZEJ Z DOPUSZCZENIEM ZMIAN FUNKCJI, MODERNIZACJI I UZUPEŁNIENIA Z WYJĄTKIEM DWUSTYCZY SZCZEGÓLNI SZKODLIWYCH DLA ŚRODOWISKA I ZDROWIA LUDZI
	ZABUDOWA MIESZKANIOWA WIELORODZINNA
	ZABUDOWA MIESZKANIOWA JEDNORODZINNA
	ZABUDOWA USŁUG PONADLOKALNYCH I LOKALNYCH
	UT TERENY REKREACJI I WYPOCZYNKU
	ZABUDOWA PRZEMYSŁOWA I GOSPODARZA