

ZMIANA MIEJSCOWEGO PLANU ZAGOSPODAROWANIA  
PRZESTRZENNEGO CZĘŚCI OBSZARU GMINY ŁAPY,  
ZATWIERDZONEGO UCHWAŁĄ NR XXXII/310/97  
RADY MIEJSKIEJ W ŁAPACH Z DNIA 22 MAJA 1997 R.


Załącznik Nr 2  
do uchwały Nr.....  
Rady Miejskiej w Łapach  
z dnia .....2020 r.

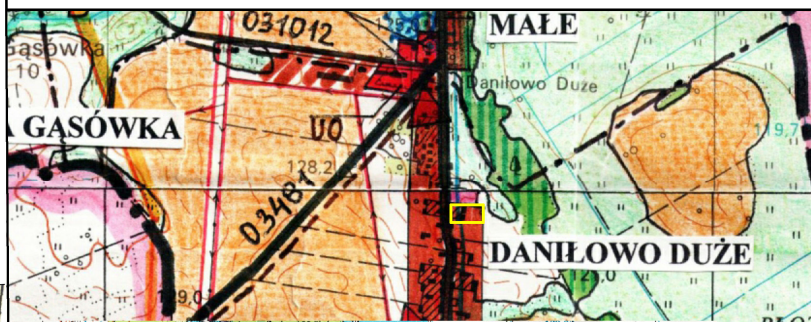
DANIŁOWO DUŻE

SKALA 1:1000



WYRYS ZE STUDIUM UWARUNKOWAŃ I KIERUNKÓW  
ZAGOSPODAROWANIA PRZESTRZENNEGO  
MIASTA I GMINY ŁAPY

skala 1:25000

 obszar zmiany planu




I. ZASADY ZAGOSPODAROWANIA I KIERUNKI  
ROZWOJU OBSZARÓW ZABUDOWY

-  OBSZARY ISTNIEJĄCEJ I WYZNACZONEJ W PLANACH MIEJSCOWYCH ZABUDOWY ZAGRODOWEJ I RÓŻNYCH FORM MIESZKALNICTWA Z MOŻLIWOŚCIĄ MODERNIZACJI I UZUPEŁNIEŃ ORAZ LOKALIZACJI INWESTYCJI Z WYJĄTKIEM INWESTYCJI SZCZEGÓLNIE SZKODLIWYCH DLA ŚRODOWISKA I ZDROWIA LUDZI
-  OBSZARY ZABUDOWY PRZEMYSŁOWEJ I GOSPODARZEJ Z DOPUSZCZENIEM MODERNIZACJI, UZUPEŁNIEŃ I ZMIANY FUNKCJI Z WYJĄTKIEM INWESTYCJI SZCZEGÓLNIE SZKODLIWYCH DLA ŚRODOWISKA

OZNACZENIA


OBOWIĄZUJĄCE


przeznaczenie


 MN,U tereny zabudowy mieszkaniowej jednorodzinnej i usługowej

 KD tereny dróg publicznych


znaki graficzne


 granica zmiany planu

 linia rozgraniczająca

 nieprzekraczalna linia zabudowy

INFORMACYJNE

 specjalny obszar ochrony ptaków NATURA 2000 PLB200007 Dolina Górnej Narwi

 projektowany specjalny obszar ochrony siedlisk Natura 2000 PLH200010 Ostoja w Dolinie Górnej Narwi

