

ZMIANA MIEJSCOWEGO PLANU ZAGOSPODAROWANIA PRZESTRZENNEGO CZĘŚCI OBSZARU GMINY ŁAPY, ZATWIERDZONEGO UCHWAŁĄ NR XXXII/310/97 RADY MIEJSKIEJ W ŁAPACH Z DNIA 22 MAJA 1997 R.

Załącznik Nr 1  
do uchwały Nr.....  
Rady Miejskiej w Łapach  
z dnia .....2020 r.


BOKINY


SKALA 1:1000


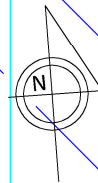
WYRYS ZE STUDIUM UWARUNKOWAŃ I KIERUNKÓW ZAGOSPODAROWANIA PRZESTRZENNEGO MIASTA I GMINY ŁAPY


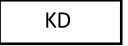





skala 1:25000

 obszar zmiany planu



 OBSZARY ISTNIEJĄCEJ I WYZNACZONEJ W PLANACH MIEJSCOWYCH ZABUDOWY ZAGRODOWEJ I RÓŻNYCH FORM MIESZKALNICTWA Z MOŻLIWOŚCIĄ MODERNIZACJI I UZUPEŁNIENIA ORAZ LOKALIZACJI INWESTYCJI Z WYJĄTKIEM INWESTYCJI SZCZEGÓLNIENIE SZKODLIWYCH DLA ŚRODOWISKA I ZDROWIA LUDZI



OZNACZENIA	
<b>OBOWIĄZUJĄCE</b>	
przeznaczenie	
 MN,U	tereny zabudowy mieszkaniowej jednorodzinnej i usługowej
 KD	tereny dróg publicznych
znaki graficzne	
	granica zmiany planu
	linia rozgraniczająca
	nieprzekraczalna linia zabudowy
<b>INFORMACYJNE</b>	
	specjalny obszar ochrony ptaków NATURA 2000 PLB 200001 Bagienna Dolina Narwi
	obszar otuliny Parku

