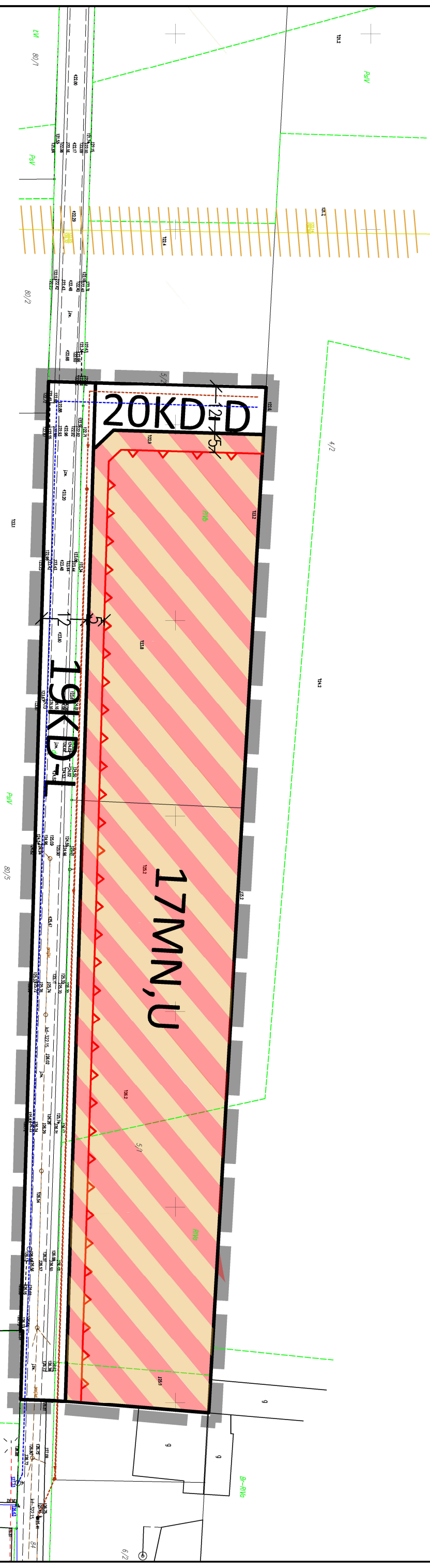
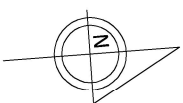
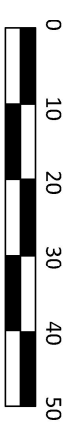


ZMIANA MIEJSCOWEGO PLANU ZAGOSPODAROWANIA
 PRZESTRZENNEGO CZĘŚCI MIASTA I GMINY ŁĄPY,
 ZATWIERDZONEGO UCHWAŁĄ NR XIV/81/03
 RADY MIEJSKIEJ W ŁAPACH Z DN. 31 PAŹDZIERNIKA 2003 R.

Załącznik Nr 11
 do uchwały Nr.....
 Rady Miejskiej w Łapach
 z dnia2020 r.

Łapy - Kołpaki,

SKALA 1:1000



WYRYS ZE STUDIUM UWARUNKOWAŃ I KIERUNKÓW
 ZAGOSPODAROWANIA PRZESTRZENNEGO
 MIASTA I GMINY ŁĄPY

skala 1:5000

obszar zmiany planu



I. ZASADY ZAGOSPODAROWANIA OBSZARÓW
 ZABUDOWANYCH I KIERUNKI ROZWOJU STREFY

4

- OBSZARY WIELOFUNKCYJNE KIERUNKÓW ROZWOJU MIASTA
- PRZETWORZENIE FUNKCJI MIESZKANIOWEJ W FUNKCJE PRZEMISŁOWE I GOSPODARSTWA
- OBSZARY CENTRUM MIASTA PRZETWORZENIE DO FUNKCJI FUNKCJI USŁUGOWYCH I ZNAJĄCYCH POWABIAJĄCYCH MIASTA, GMINY, REGIONU

IV. KIERUNKI ROZWOJU KOMUNIKACJI I INFRASTRUKTURY
 TECHNICZNEJ

- KONTYNUACJA
- BRZOZA WODOWOZNI I ŁĄCZNIKI MIEJSKIE (60, 80) ZALICZONE DO BRZOZ WODOWOZNI
- ŁĄCZNIKI MIEJSKIE ZALICZONE DO BRZOZ POWIATOWYCH
- WAZNIEJSZE ŁĄCZNIKI MIEJSKIE ZALICZONE DO BRZOZ GMINNYCH
- KIERUNKI ROZWOJU UKŁADU ŁĄCZNIKÓW
- WODOCIĄGI KANALIZACJA
- USTALONA DECYZYJNIE STREFA OCHRONY POSIEDZENIU
- USTALONA DECYZYJNIE STREFA OCHRONY POSIEDZENIU

OZNACZENIA

OBOWIĄZUJĄCE

- MN, U tereny zabudowy mieszkaniowej jednorodzinnej i usługowej
- KD tereny dróg publicznych
- znaki graficzne
- granica zmiany planu
- linia rozgraniczająca
- nieprzekraczalna linia zabudowy

INFORMACYJNE

- istniejący gazociąg wysokiego ciśnienia
- strefa kontrolowana gazociągu wysokiego ciśnienia
- projektowana sieć kanalizacji sanitarnej grawitacyjna/tłoczna
- istniejąca/projektowana sieć wodociągowa