

ZMIANA MIEJSCOWEGO PLANU ZAGOSPODAROWANIA  
PRZESTRZENNEGO CZĘŚCI OBSZARU GMINY ŁAPY,  
ZATWIERDZONEGO UCHWAŁĄ NR XXXII/310/97  
RADY MIEJSKIEJ W ŁAPACH Z DNIA 22 MAJA 1997 R.


Załącznik Nr 1  
do uchwały Nr.....  
Rady Miejskiej w Łapach  
z dnia .....2020 r.


BOKINY


SKALA 1:1000


WYRYS ZE STUDIUM UWARUNKOWAŃ I KIERUNKÓW  
ZAGOSPODAROWANIA PRZESTRZENNEGO  
MIASTA I GMINY ŁAPY

skala 1:25000

 obszar zmiany planu



 OBSZARY ISTNIEJĄCEJ I WYZNACZONEJ W PLANACH MIEJSCOWYCH ZABUDOWY ZAGRODOWEJ I RÓŻNYCH FORM MIESZKALNICTWA Z MOŻLIWOŚCIĄ MODERNIZACJI I UZUPEŁNIENIA ORAZ LOKALIZACJI INWESTYCJI Z WYJĄTKIEM INWESTYCJI SZCZEGÓLNI SZKODLIWYCH DLA ŚRODOWISKA I ZDROWIA LUDZI



OZNACZENIA

OBOWIĄZUJĄCE

przeznaczenie



tereny zabudowy  
mieszkańcowej jednorodzinnej i usługowej



tereny dróg publicznych

znaki graficzne



granica zmiany planu



linia rozgraniczająca



nieprzekraczalna linia zabudowy

INFORMACYJNE



specjalny obszar ochrony ptaków NATURA 2000  
PLB 200001 Bągienna Dolina Narwi

obszar otuliny Parku

