


ZMIANA MIEJSCOWEGO PLANU ZAGOSPODAROWANIA PRZESTRZENNEGO CZĘŚCI MIASTA I GMINY ŁAPY, ZATWIERDZONEGO UCHWAŁĄ NR XVI/107/03 RADY MIEJSKIEJ W ŁAPACH Z DN. 30 grudnia 2003 R.

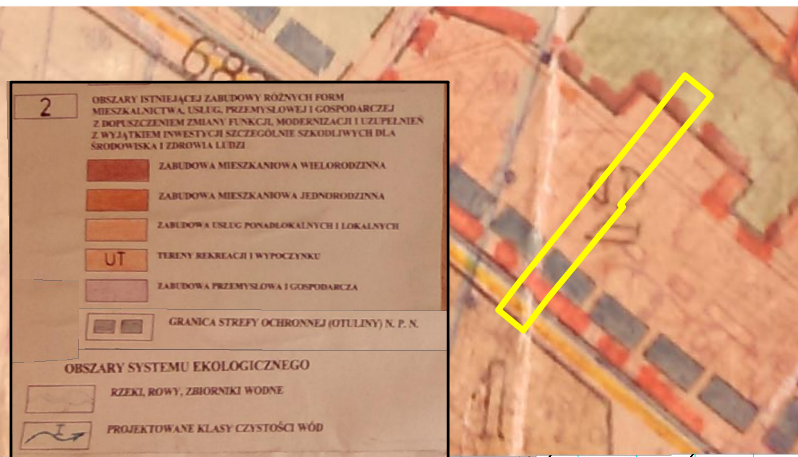
Załącznik Nr 13 do uchwały Nr Rady Miejskiej w Łapach z dnia.....2020 r.

Łapy, ul. Płonkowska

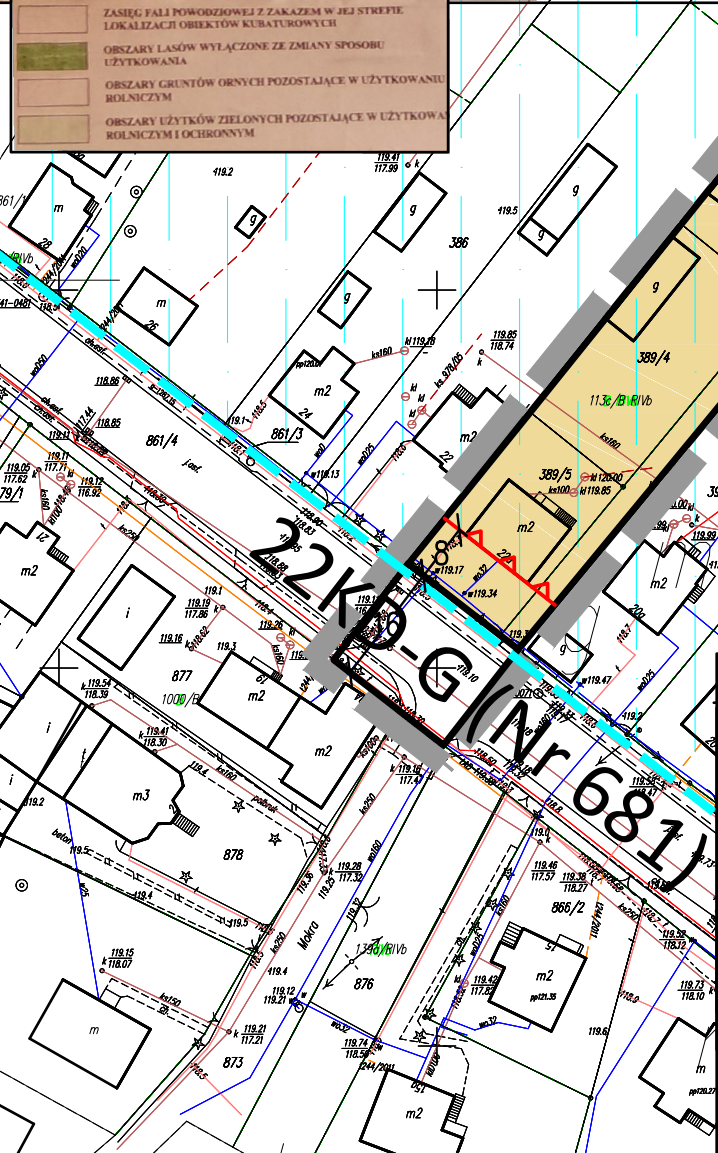
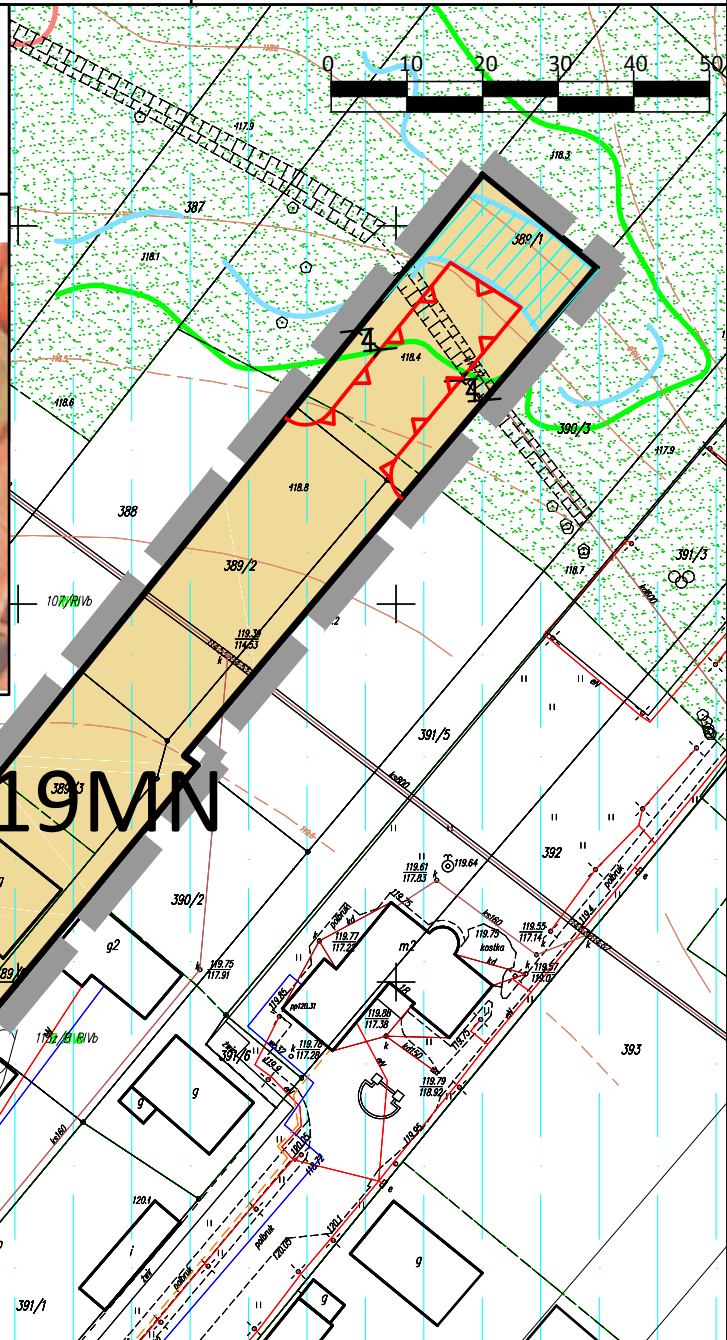
skala 1:1000

WYRYS ZE STUDIUM UWARUNKOWAŃ I KIERUNKÓW ZAGOSPODAROWANIA PRZESTRZENNEGO MIASTA ŁAPY
skala 1:5000

 obszar zmiany planu








2	<p>OBSZARY ISTNIEJĄCEJ ZABUDOWY RÓŻNYCH FORM MIESZALNICTWA, USŁUG, PRZEMYSŁOWEJ I GOSPODARZEJ Z DOPUSZCZENIEM ZMIANY FUNKCJI, MODERNIZACJI I UZPEŁNIENIA Z WYĄTKIEM INWESTYCIJ SZCZEGÓLNE SZKOLNYCH DLA SPOKOJOWSKA I ZDROWIA LUDZI</p> <p>ZABUDOWA MIESZKANIOWA WIELORODZINNA</p> <p>ZABUDOWA MIESZKANIOWA JEDNORODZINNA</p> <p>ZABUDOWA USŁUG POSADZKOWYCH I LOKALNYCH</p> <p>UT</p> <p>TERENY REKREACJI I WYPOCZYNKU</p> <p>ZABUDOWA PRZEMYSŁOWA I GOSPODARZA</p> <p>GRANICA STREFY OCHRONNEJ (OTULINY) N. P. N.</p> <p>OBSZARY SYSTEMU EKOLOGICZNEGO</p> <p>RZĘKI, ROWY, ZBIORNIKI WODNE</p> <p>PROJEKTOWANE KLASY CZYSTOŚCI WÓD</p> <p>ZASIEG FAJLI POWODZOWEJ Z ZAKAZEM W JEJ STREFIE LOKALIZACJI OBIEKTÓW KUBATUROWYCH</p> <p>OBSZARY LASÓW WYŁĄCZONE ZE ZMIANY SPOSOBU UŻYTKOWANIA</p> <p>OBSZARY GRUNTÓW ORNYCH POZOSTAJĄCE W UŻYTKOWANIU ROLNICZYM</p> <p>OBSZARY UŻYTKÓW ZIELONYCH POZOSTAJĄCE W UŻYTKOWANIU ROLNICZYM I OCHRONNYM</p>
---	---------------------------------------------------------------------------------------------------------------------------------------------------------------------------------------------------------------------------------------------------------------------------------------------------------------------------------------------------------------------------------------------------------------------------------------------------------------------------------------------------------------------------------------------------------------------------------------------------------------------------------------------------------------------------------------------------------------------------------------------------------------------------------------------------------------------------------------------------------------------------------------------------------------------------------------------------








OZNACZENIA

OBOWIĄZUJĄCE

przeznaczenie	znaki graficzne
 MN	 granica zmiany planu
 KD	 linia rozgraniczająca
	 nieprzekraczalna linia zabudowy

INFORMACJE

	obszary szczególnego zagrożenia powodzią: prawdopodobieństwo powodzi jest wysokie i wynosi raz na 10 letnia (10%)
	prawdopodobieństwo powodzi jest średnie i wynosi raz na 100 letnia (1%)
	obszary zagrożenia powodzią: prawdopodobieństwo powodzi jest niskie i wynosi raz na 500 letnia (0,2%)
	otulina Narwiańskiego Parku Narodowego
	teren lasu, na którym znajduje się granica (kontur) lasu, przeznaczony jest w obowiązującym miejscowym planie zagospodarowania przestrzennego pod zabudowę niezwiązaną z produkcją leśną