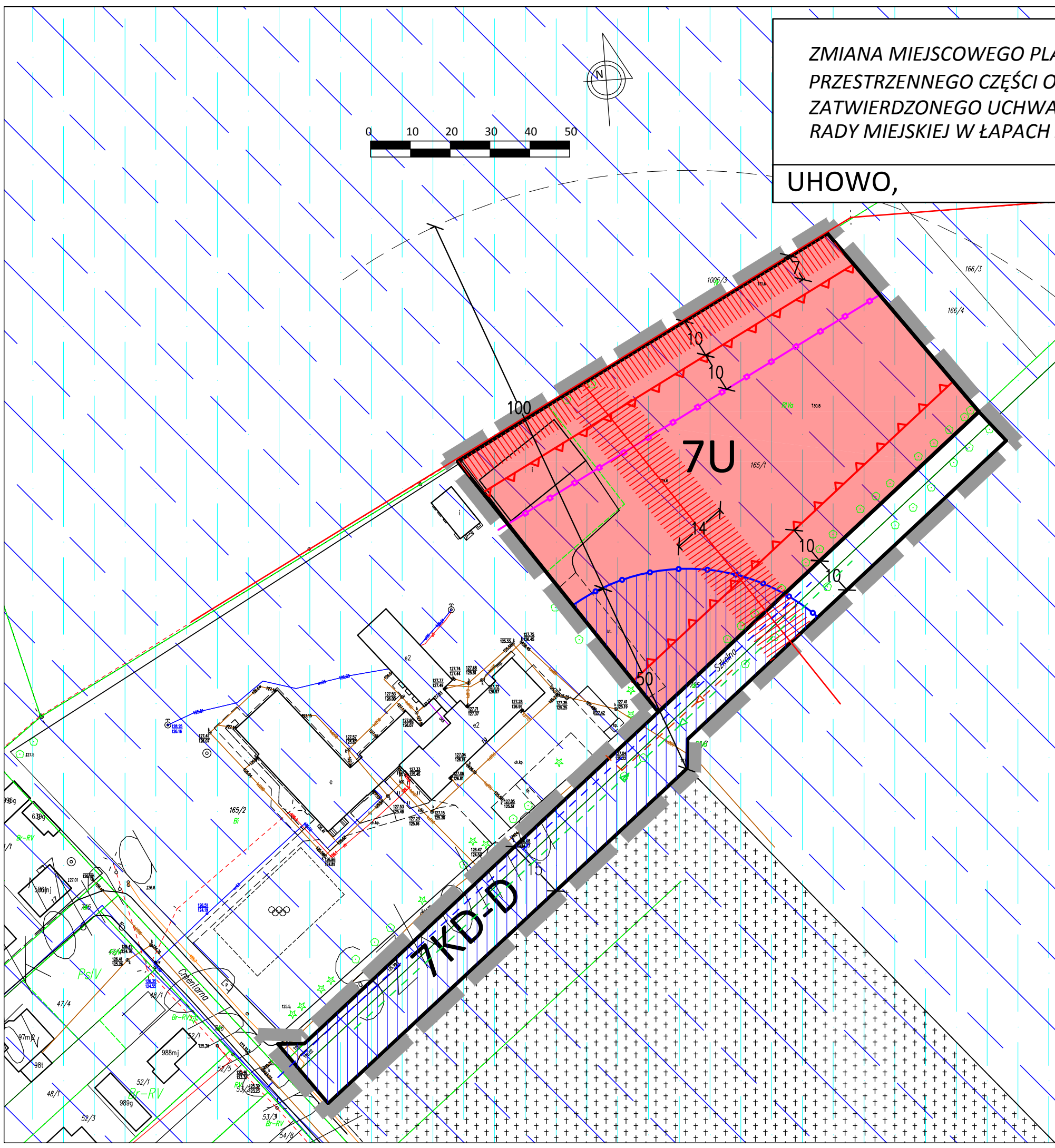
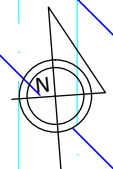



ZMIANA MIEJSCOWEGO PLANU ZAGOSPODAROWANIA
PRZESTRZENNEGO CZĘŚCI OBSZARU GMINY ŁAPY,
ZATWIERDZONEGO UCHWAŁĄ NR XXXII/310/97
RADY MIEJSKIEJ W ŁAPACH Z DNIA 22 MAJA 1997 R.

Załącznik Nr 7
do uchwały Nr.....
Rady Miejskiej w Łapach
z dnia2020 r.

UHOWO,

SKALA 1:1000



OZNACZENIA

OBOWIĄZUJĄCE

przeznaczenie

- U tereny zabudowy usługowej
- KD tereny dróg publicznych

znaki graficzne

- granica zmiany planu
- linia rozgraniczająca
- nieprzekraczalna linia zabudowy
- strefa ochronna od granicy obszaru kolejowego
- strefa ochronna od granicy cmentarza

INFORMACYJNE

- specjalny obszar ochrony ptaków NATURA 2000 PLB200001 Bagnienna Dolina Narwi
- obszar otuliny Parku
- istniejące linie elektroenergetyczna 15kV wraz z pasem technologicznym linii SN
- projektowana sieć wodociągowa
- projektowana sieć kanalizacji deszczowej
- projektowana sieć kanalizacji sanitarnej

WYRYS ZE STUDYUM UWARUNKOWAŃ I KIERUNKÓW
ZAGOSPODAROWANIA PRZESTRZENNEGO
MIASTA I GMINY ŁAPY

skala 1:25000

obszar zmiany planu



I. ZASADY ZAGOSPODAROWANIA I KIERUNKI
ROZWOJU OBSZARÓW ZABUDOWY



OBSZARY ISTNIEJĄCEJ I WYZNACZONEJ W PLANACH MIEJSCOWYCH ZABUDOWY ZAGRÓDOWEJ I RÓŻNYCH FORM MIESZKALNICTWA Z MOŻLIWOŚCIĄ MODERNIZACJI I UZUPEŁNIENIŃ ORAZ LOKALIZACJI INWESTYCJI Z WYJĄTKIEM INWESTYCJI SZCZEGÓLNI SZKODLIWYCH DLA ŚRODOWISKA I ZDROWIA LUDZI