

ZMIANA MIEJSCOWEGO PLANU ZAGOSPODAROWANIA
PRZESTRZENNEGO CZĘŚCI OBSZARU GMINY ŁAPY,
ZATWIERDZONEGO UCHWAŁĄ NR XXXII/310/97
RADY MIEJSKIEJ W ŁAPACH Z DNIA 22 MAJA 1997 R.


Załącznik Nr 3
do uchwały Nr.....
Rady Miejskiej w Łapach
z dnia2020 r.

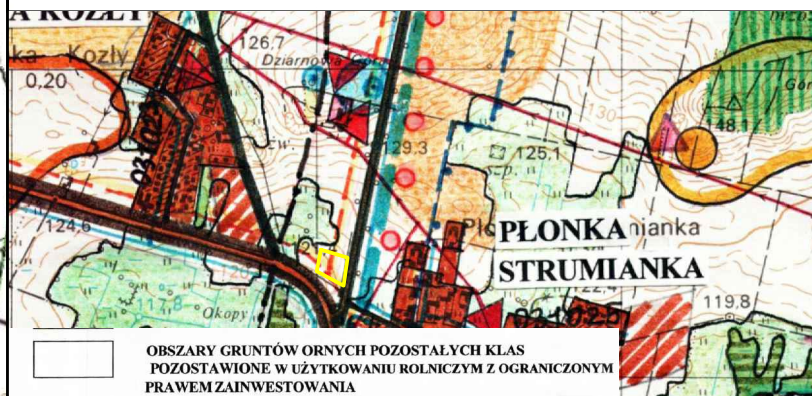
PŁONKA STRUMIANKA

SKALA 1:1000

WYRYS ZE STUDIUM UWARUNKOWAŃ I KIERUNKÓW
ZAGOSPODAROWANIA PRZESTRZENNEGO
MIASTA I GMINY ŁAPY

skala 1:25000




 obszar zmiany planu






OZNACZENIA

OBOWIĄZUJĄCE



przeznaczenie

-  MN,U tereny zabudowy mieszkaniowej jednorodzinnej i usługowej
-  RM tereny zabudowy zagrodowej
-  KD tereny dróg publicznych

znaki graficzne

-  granica zmiany planu
-  linia rozgraniczająca
-  nieprzekraczalna linia zabudowy

INFORMACYJNE

-  specjalny obszar ochrony ptaków NATURA 2000 PLB 200001 Bagienna Dolina Narwi
-  obszar otuliny Parku

