



URZĄD MIEJSKI W ŁAPACH

ul. Sikorskiego 24, 18-100 Łapy, www.lapy.pl

Łapy, 2021-01-22

Rada Miejska w Łapach

Burmistrz Łap wnioskuje o:

- a) podjęcie uchwały w sprawie* rozszerzenie obszaru cmentarza komunalnego w Łapach o działkę o nr geod. 596 w Łapach
- b) ~~przyjęcie informacji, sprawozdania w sprawie *~~

Osobą upoważnioną do przedstawienia w imieniu Burmistrza ww. projektu na:

- a) posiedzeniu Komisji jest Agnieszka Czarnowska
- b) sesji Rady Miejskiej w Łapach jest Agnieszka Czarnowska

Projekt uchwały przygotował/a Agnieszka Czarnowska

Projekt uchwały wraz z uzasadnieniem w załączeniu.

BURMISTRZ
Krzysztof Golaszewski
Krzysztof Golaszewski

* niepotrzebne skreślić

UCHWAŁA Nr/2021
Rady Miejskiej w Łapach
z dnia 2021 r.


w sprawie rozszerzenia cmentarza komunalnego

Na podstawie art. 7 ust. 1 pkt. 13 i art. 18 ust.2 pkt. 15 ustawy z dnia 8 marca 1990 roku o samorządzie gminnym (t.j. Dz. U. z 2020 r. poz. 713; zm.: Dz.U. z 2020 r. poz. 1378) oraz art. 1 ust. 2 i art.3 ustawy z dnia 31 stycznia 1959 r. o cmentarzach i chowaniu zmarłych (t.j. Dz. U. z 2020 r. poz. 1947) po uzyskaniu zgody Państwowego Powiatowego Inspektora Sanitarnego Rada Miejska w Łapach uchwala, co następuje:

§ 1. Wyraża się zgodę na rozszerzenie obszaru cmentarza komunalnego w Łapach o działkę o nr geodezyjnych 596 położoną w Łapach, obręb Łapy II dla której Sąd Rejonowy w Białymstoku IX Wydział Ksiąg Wieczystych prowadzi księgę Nr KW BI1B/00266843/1, zgodnie z załącznikiem graficznym nr 1 będącym integralną częścią niniejszej uchwały.

§ 2. Wykonanie uchwały powierza się Burmistrzowi Łap.

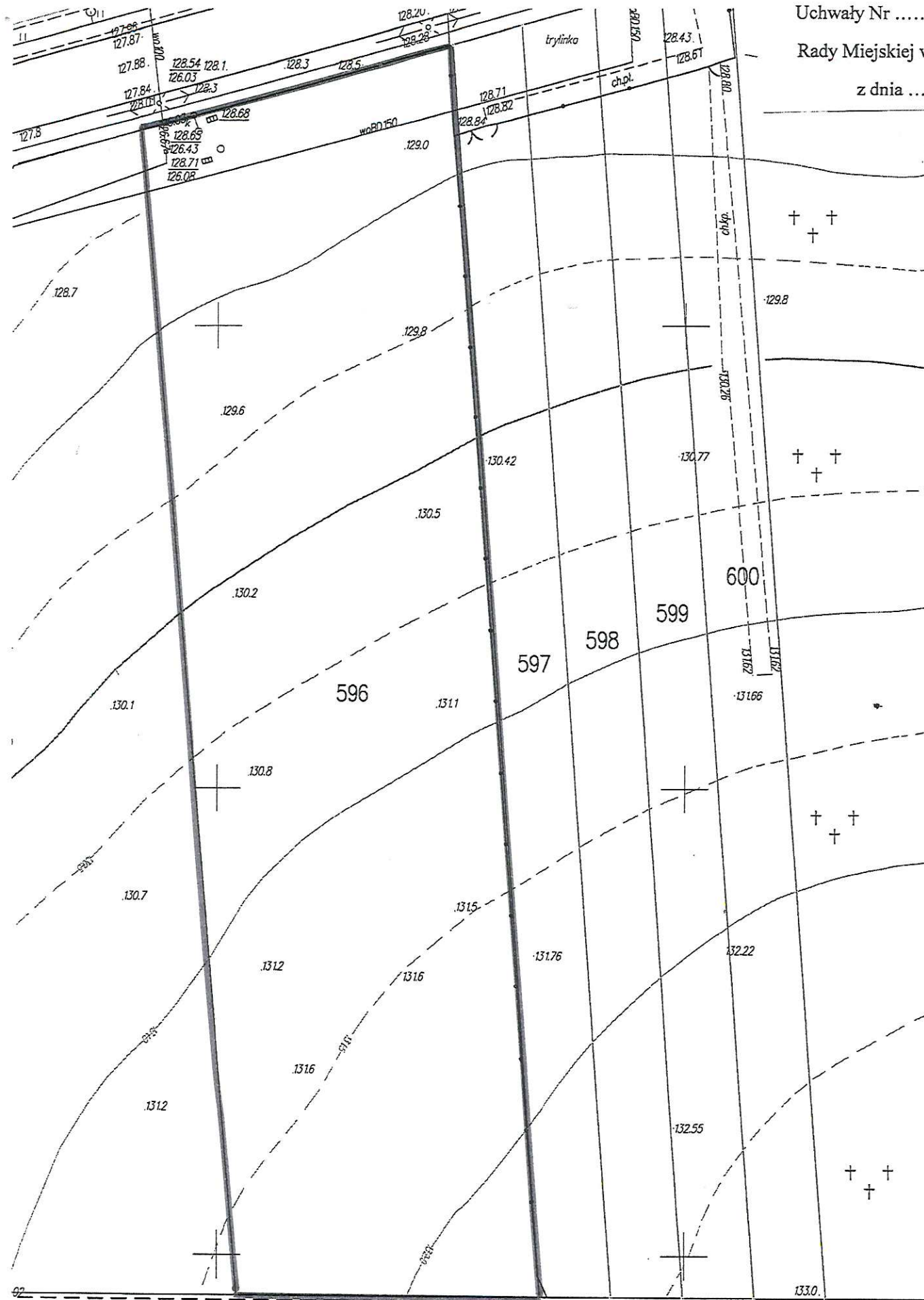
§ 3. Uchwała wchodzi w życie po upływie 14 dni od dnia ogłoszenia w Dzienniku Urzędowym Województwa Podlaskiego.

Całkowicie terytorialno-prawno
i redakcyjnie bez zastrzeżeń
r-pr. 
podpis

Uchwały Nr

Rady Miejskiej w Łapach

z dnia



Uzasadnienie

Gmina Łapy wystąpiła z wnioskiem do Państwowego Powiatowego Inspektora Sanitarnego w Białymstoku o wyrażenie zgody na rozszerzenie cmentarza komunalnego o działkę o nr geod. 596 w Łapach. Ww. działka stanowi własność gminy Łapy, znajduje się bezpośrednio obok użytkowanej obecnie części cmentarza komunalnego. W dniu 21.01.2021 r. Gmina otrzymała decyzję w której PPIS w Białymstoku wyraża zgodę na rozszerzenie cmentarza komunalnego znajdującego się w Łapach przy ul. Żwirki i Wigury. Zgodnie z zapisami art. 1 ust. 2 ustawy z dnia 31 stycznia 1959 r. o cmentarzach i chowaniu zmarłych (Dz.U. 2020, poz. 1947) o założeniu lub rozszerzeniu cmentarza komunalnego decyduje rada gminy po uzyskaniu zgody właściwego inspektora sanitarnego.

W związku z powyższym pod obrady Rady Miejskiej został przedłożony projekt uchwały rozszerzenia cmentarza komunalnego zgodnie z ww. ustawą.

G
2021-01-21

Białystok, dnia 20.01.2021r.


21/01/2021 12:09
DK/540/2021



G41D2KZCb

Nasz znak: NZ.745.1.2020
Wasz znak: G.7040.15.2020

Burmistrz Łap
ul. Gen Wł. Sikorskiego 24



DECYZJA NR 3/NZ/2021

Państwowy Powiatowy Inspektor Sanitarny w Białymstoku działając na podstawie art. 104 ustawy z dnia 14 czerwca 1960 roku kodeks postępowania administracyjnego (tj. Dz.U. z 2020r., poz. 256 z późn. zm.)¹, art. 1 ust. 2 art. 20 a ust 2 ustawy z dnia 31 stycznia 1959 roku o cmentarzach i chowaniu zmarłych (tj. Dz. U z 2020r., poz. 1947), rozporządzenia Ministra Gospodarki Przestrzennej z dnia 25 sierpnia 1959 r. w sprawie określenia, jakie tereny pod względem sanitarnym są odpowiednie na cmentarze (Dz. U. z 1959r. Nr 52, poz. 315) i rozporządzenia Ministra Infrastruktury z dnia 7 marca 2008r. w sprawie wymagań, jakie muszą spełniać cmentarze, groby i inne miejsca pochówku zwłok i szczątków (Dz. U. z 2008 r. Nr 48, poz. 284)

Postanawia

wyrazić zgodę na rozszerzenie cmentarza komunalnego znajdującego się w Łapach przy ul. Żwirki i Wigury o obszar działki o nr geod. 596 pod warunkiem, że:

- grunt cmentarza będzie możliwie przepuszczalny i bez zawartości węglanu wapnia (zgodnie z koncepcją zagospodarowania rozszerzenia cmentarza komunalnego w Łapach przy zakładaniu grobów w miejscach występowania gruntów z zawartością węglanu wapnia dokonywać wymiany gruntów na grunt bez zawartości węglanu wapnia)
- zwierciadło wody gruntowej zostanie utrzymane na głębokości nie wyżej niż 2,5 m, a odległość między najwyższym poziomem wody gruntowej o dnem grobu nie będzie mniejsza niż 0,5 m,
- w strefie ochrony sanitarnej cmentarza o szerokości 50 metrów od jego granic nie będzie lokalizowana zabudowa oraz studnie i źródła służące do czerpania wody do picia i potrzeb gospodarczych.

UZASADNIENIE

W dniu 05.01.2021r. (data wpływu 2021-01-11) Burmistrz Łap zwrócił się z wnioskiem o wyrażenie zgody na rozszerzenie cmentarza komunalnego znajdującego się w Łapach przy ul. Żwirki i Wigury o obszar działki o nr geod. 596 i przekazał w załączeniu: „Koncepcję zagospodarowania rozszerzenia cmentarza komunalnego w celu rozszerzenia cmentarza komunalnego w Łapach opracowanego w dniu 26.11.2020r. przez mgr inż. Macieja Pieróg; „Dokumentację z badań podłoża gruntowego pod projektowaną rozbudowę cmentarza komunalnego w miejscowości Łapy na działce nr 596” (opinia geotechniczna) opracowaną w grudniu 2020r. przez mgr Jana Szymborskiego „Geologia i Geotechnika Karol Szymborski” Sieburczyn 41, 18-430 Wizna oraz plan sytuacyjny w skali 1:500 z naniesieniem zabudowań i studni oraz wyciąg z miejscowego planu zagospodarowania przestrzennego części miasta i gminy Łapy.

Z przedłożonych materiałów wynika, iż teren przeznaczony pod rozszerzenie cmentarza położony jest w Łapach przy ul. Żwirki i Wigury na działce o nr geod. 596 o powierzchni 4320,00m². Planowana lokalizacja jest zgodna z ustaleniami miejscowego planu zagospodarowania przestrzennego części miasta i gminy Łapy uchwalonego Uchwałą nr XIV/81/03 Rady Miejskiej w Łapach z dnia 13 października 2003 roku. Teren ten położony jest na obszarze przeznaczonym pod teren cmentarza miejskiego w Łapach.

Teren przewidziany pod rozszerzenie cmentarza (działka o nr ewid. 596) aktualnie jest niezabudowany, stanowi własność gminy Łapy. Znajduje się bezpośrednio obok użytkowanej obecnie części cmentarza komunalnego. Projektowane alejki i wydzielenie sektorów jest kontynuacją istniejącej części cmentarza na działkach sąsiednich. Zaprojektowano 8 sektorów z grobami podwójnymi i 2 sektory z grobami pojedynczymi oraz wydzielono miejsce pod docelowy parking

¹ zmiany tekstu zostały ogłoszone w Dz.U. z 2020 r., poz. 695; Dz. U. z 2020 r., poz. 1298

wzdłuż ul. Żwirki i Wigury, który będzie kontynuacją istniejącego parkingu znajdującego się na sąsiednich działkach w miejscowości Łapy na działce o nr geod. 596, gmina 18-100 Łapy.

Powierzchnię działki podzielono na kilka sektorów w układzie osiowym. Ciągi piesze (szer. 2,5m) i pieszo - jezdne (szer. 3m) o utwardzonej nawierzchni dostosowane do lokalnego natężenia ruchu są przedłużeniem istniejących ciągów komunikacyjnych. Zgodnie z przepisami i warunkami technicznymi zachowano odstępy między grobami 0,5m.

Zaprojektowano 340 podwójnych grobów ziemnych murowanych o wym. 2,10 x 2,40 m oraz 80 pojedynczych grobów ziemnych murowanych o wym. 1,30 x 2,40 m.

Przewidziano także powierzchnię zieleni o charakterze izolacyjnym i dekoracyjnym, w szczególności trawniki, żywopłoty, krzewy i drzewa.

Z załączonej do wniosku „Dokumentacji z badań podłoża gruntowego pod projektowaną rozbudowę cmentarza komunalnego w miejscowości Łapy na działce nr 596” wynika iż:

- przedmiotowa działka stanowi grunt rolny. Aktualnie teren jest ogrodzony i porośnięty trawą,
- najbliższa zabudowa mieszkalna znajduje się w odległości 70-80 metrów na N oraz NE i NW od projektowanego terenu rozbudowy cmentarza,
- studnie wiercone dla potrzeb zaopatrzenia w wodę zlokalizowane są poza strefą 150 m od granic projektowanego cmentarza,
- wszystkie budynki mieszkalne występujące w strefie poniżej 150 m i powyżej 50 m od granic przedmiotowej rozbudowy cmentarza posiadają miejską sieć wodociągową i nie są zaopatrywane w wodę z ujęć własnych,
- generalnie stwierdzono występowanie gruntów spoistych wykształconych w postaci glin zwałowych,
- wykonano 11 otworów wiertniczych o głębokości od 3,0 do 4,0 m ppt. W badanym podłożu nie nawiercono (dającej się wyznaczyć) warstwy wodonośnej charakteryzującej się gruntem przepuszczalnym (piaskami, pospólkami, żwirami) gromadzącej wodę i posiadającej naturalny kierunek spływu wód gruntowych. Woda gruntowa wystąpiła tu tylko w postaci sączeń międzyglinowych. Stabilizowała się w otworach badawczych w zależności od ich położenia na głębokości od 0,5 do poniżej 1,4 m ppt,
- teren charakteryzuje się niewielkimi spadkami i spływem wód opadowych w kierunku północno – zachodnim. Średni spadek terenu badań na w/w kierunku wynosi 2,9 %. Przedmiotowa działka nr 596 zlokalizowana jest na wzniesieniu ze spadkiem w kierunku ulicy Żwirki i Wigury, gdzie odprowadzane są wody opadowe,
- główny użytkowy poziom wodonośny występuje tu pod pakietem glin zwałowych na głębokości około 45 m ppt. Nawiercone zwierciadło wody pod glinami stabilizuje się na głębokości 10,6 m ppt, tj. na rzędnej 120 m npm,
- przebadane grunty charakteryzują się wysoką zawartością węgla wapnia od 35 do 48% zmieniającą się wraz z głębokością. Tak wysoki poziom zawartości CaCO₃ we wszystkich otworach, występujący głównie w postaci grudek i wytraceń, spowodowany jest jego wtórną koncentracją.

Państwowy Powiatowy Inspektor Sanitarny w Białymstoku po przeanalizowaniu materiałów stwierdził, iż po zastosowaniu się do warunków określonych w sentencji spełnione będą wymagania do rozszerzenia terenu cmentarza.

Uwzględniając powyższe, Państwowy Powiatowy Inspektor Sanitarny w Białymstoku, postanowił jak w sentencji

Pouczenie:

Od niniejszej decyzji służy odwołanie do Podlaskiego Państwowego Wojewódzkiego Inspektora Sanitarnego w Białymstoku za pośrednictwem Państwowego Powiatowego Inspektora Sanitarnego w Białymstoku w terminie 14 dni od daty doręczenia decyzji.

*Niniejsza decyzja jest
ostateczna od dnia 2021 01 22*

PAŃSTWOWY POWIATOWY
INSPEKTOR SANITARNY
w Białymstoku

Waldemar Kulesza

PAŃSTWOWY POWIATOWY
INSPEKTOR SANITARNY
w Białymstoku

Waldemar Kulesza
/podpisano kwalifikowanym
podpisem elektronicznym/

Do wiadomości:

1. A/a.

2021 01 22